

รายงานข้อมูลพื้นที่เสี่ยงภัย						
ที่	จังหวัด	อำเภอ	อปท.	ปีงบประมาณ	ประเภทพื้นที่เสี่ยงภัย	หมู่บ้าน/ชุมชน
1	ประจวบคีรีขันธ์	ปราณบุรี	อบต. ปากน้ำปราณ	2565	พื้นที่เสี่ยงภัยแล้ง	, บ้านหนองบัว
2	ประจวบคีรีขันธ์	ปราณบุรี	อบต. ปากน้ำปราณ	2565	พื้นที่เสี่ยงภัยน้ำท่วม	บ้านท่าลาดกระดาน, บ้านสุขสวัสดิ์, บ้านปรือน้อย
3	ประจวบคีรีขันธ์	ปราณบุรี	อบต. ปากน้ำปราณ	2565	พื้นที่เสี่ยงภัยดินถล่ม	
4	ประจวบคีรีขันธ์	ปราณบุรี	อบต. ปากน้ำปราณ	2565	พื้นที่เสี่ยงภัยหนาว	
5	ประจวบคีรีขันธ์	ปราณบุรี	อบต. ปากน้ำปราณ	2565	พื้นที่เสี่ยงภัยคลื่นสึนามิ	
6	ประจวบคีรีขันธ์	ปราณบุรี	อบต. ปากน้ำปราณ	2565	พื้นที่เสี่ยงภัยแผ่นดินไหว	
7	ประจวบคีรีขันธ์	ปราณบุรี	อบต. ปากน้ำปราณ	2566	พื้นที่เสี่ยงภัยแล้ง	บ้านท่าลาดกระดาน, บ้านหนองบัว
8	ประจวบคีรีขันธ์	ปราณบุรี	อบต. ปากน้ำปราณ	2566	พื้นที่เสี่ยงภัยน้ำท่วม	บ้านท่าลาดกระดาน, บ้านสุขสวัสดิ์, บ้านปรือน้อย
9	ประจวบคีรีขันธ์	ปราณบุรี	อบต. ปากน้ำปราณ	2566	พื้นที่เสี่ยงภัยดินถล่ม	
10	ประจวบคีรีขันธ์	ปราณบุรี	อบต. ปากน้ำปราณ	2566	พื้นที่เสี่ยงภัยหนาว	
11	ประจวบคีรีขันธ์	ปราณบุรี	อบต. ปากน้ำปราณ	2566	พื้นที่เสี่ยงภัยคลื่นสึนามิ	
12	ประจวบคีรีขันธ์	ปราณบุรี	อบต. ปากน้ำปราณ	2566	พื้นที่เสี่ยงภัยแผ่นดินไหว	
13	ประจวบคีรีขันธ์	ปราณบุรี	อบต. ปากน้ำปราณ	2567	พื้นที่เสี่ยงภัยแล้ง	บ้านท่าลาดกระดาน, บ้านปากน้ำปราณ, บ้านสุขสวัสดิ์, บ้านหนองบัว, บ้านปรือน้อย
14	ประจวบคีรีขันธ์	ปราณบุรี	อบต. ปากน้ำปราณ	2567	พื้นที่เสี่ยงภัยน้ำท่วม	, บ้านสุขสวัสดิ์, บ้านปรือน้อย
15	ประจวบคีรีขันธ์	ปราณบุรี	อบต. ปากน้ำปราณ	2567	พื้นที่เสี่ยงภัยดินถล่ม	
16	ประจวบคีรีขันธ์	ปราณบุรี	อบต. ปากน้ำปราณ	2567	พื้นที่เสี่ยงภัยหนาว	
17	ประจวบคีรีขันธ์	ปราณบุรี	อบต. ปากน้ำปราณ	2567	พื้นที่เสี่ยงภัยคลื่นสึนามิ	
18	ประจวบคีรีขันธ์	ปราณบุรี	อบต. ปากน้ำปราณ	2567	พื้นที่เสี่ยงภัยแผ่นดินไหว	

ข้อมูล ณ วันที่ 4 มิถุนายน 2567

MAIN MENU

ด้านที่ 1 สาธารณสุขและสิ่งแวดล้อม

ด้านที่ 2 วิศวกรรมและการศึกษา

ด้านที่ 3 สาธารณภัย

ข้อมูล อปพร.

ข้อมูลอุปกรณ์

ข้อมูลรถ

ข้อมูลพื้นที่เสี่ยงภัย

ข้อมูลศูนย์พักพิง

ข้อมูลแผนป้องกันและบรรเทาสาธารณภัย

ข้อมูลหอกระจายข่าว

ด้านที่ 4 โครงสร้างพื้นฐาน

ด้านที่ 5 การบริหารจัดการน้ำ

ด้านที่ 6 การจัดการภายในและธรรมชาติ

ด้านที่ 7 สิ่งคม ศาสนา วัฒนธรรม

ด้านที่ 8 เศรษฐกิจและแหล่งท่องเที่ยว

รายงานเกี่ยวกับหน่วยงานภาครัฐ

การรับรองข้อมูล

แบบสำรวจการเตรียมความพร้อมการเลือกตั้งปี 2563

ลงทะเบียนผู้รับผิดชอบ e-mail กลาง

กิจกรรม

ด้านที่ 3 สาธารณภัย >> ข้อมูลพื้นที่เสี่ยงภัย

DIS004


































เงื่อนไขการค้นหา

จังหวัด: ประจวบคีรีขันธ์ อำเภอ: ปราณบุรี

อปท.: อบต.ปากน้ำปราณ งบประมาณ: -ทั้งหมด-

ค้นหา แสดงทั้งหมด

ลจกรางงาน

ลำดับ	จังหวัด	อำเภอ	อปท.	งบประมาณ	ประเภทพื้นที่เสี่ยงภัย	
1	ประจวบคีรีขันธ์	ปราณบุรี	อบต.ปากน้ำปราณ		พื้นที่เสี่ยงภัยแล้ง	 
2	ประจวบคีรีขันธ์	ปราณบุรี	อบต.ปากน้ำปราณ		พื้นที่เสี่ยงภัยน้ำท่วม	 
3	ประจวบคีรีขันธ์	ปราณบุรี	อบต.ปากน้ำปราณ		พื้นที่เสี่ยงภัยดินถล่ม	 
4	ประจวบคีรีขันธ์	ปราณบุรี	อบต.ปากน้ำปราณ		พื้นที่เสี่ยงภัยหนาว	 
5	ประจวบคีรีขันธ์	ปราณบุรี	อบต.ปากน้ำปราณ		พื้นที่เสี่ยงภัยคลื่นสึนามิ	 
6	ประจวบคีรีขันธ์	ปราณบุรี	อบต.ปากน้ำปราณ		พื้นที่เสี่ยงภัยแผ่นดินไหว	 
7	ประจวบคีรีขันธ์	ปราณบุรี	อบต.ปากน้ำปราณ	2566	พื้นที่เสี่ยงภัยแล้ง	 
8	ประจวบคีรีขันธ์	ปราณบุรี	อบต.ปากน้ำปราณ	2566	พื้นที่เสี่ยงภัยน้ำท่วม	 
9	ประจวบคีรีขันธ์	ปราณบุรี	อบต.ปากน้ำปราณ	2566	พื้นที่เสี่ยงภัยดินถล่ม	 
10	ประจวบคีรีขันธ์	ปราณบุรี	อบต.ปากน้ำปราณ	2566	พื้นที่เสี่ยงภัยหนาว	 
11	ประจวบคีรีขันธ์	ปราณบุรี	อบต.ปากน้ำปราณ	2566	พื้นที่เสี่ยงภัยคลื่นสึนามิ	 
12	ประจวบคีรีขันธ์	ปราณบุรี	อบต.ปากน้ำปราณ	2566	พื้นที่เสี่ยงภัยแผ่นดินไหว	 
13	ประจวบคีรีขันธ์	ปราณบุรี	อบต.ปากน้ำปราณ	2567	พื้นที่เสี่ยงภัยแล้ง	 
14	ประจวบคีรีขันธ์	ปราณบุรี	อบต.ปากน้ำปราณ	2567	พื้นที่เสี่ยงภัยน้ำท่วม	 
15	ประจวบคีรีขันธ์	ปราณบุรี	อบต.ปากน้ำปราณ	2567	พื้นที่เสี่ยงภัยดินถล่ม	 
16	ประจวบคีรีขันธ์	ปราณบุรี	อบต.ปากน้ำปราณ	2567	พื้นที่เสี่ยงภัยหนาว	 
17	ประจวบคีรีขันธ์	ปราณบุรี	อบต.ปากน้ำปราณ	2567	พื้นที่เสี่ยงภัยคลื่นสึนามิ	 

- MAIN MENU
- ด้านที่ 1 สาธารณสุขและสิ่งแวดล้อม
- ด้านที่ 2 วิศวกรรมและการศึกษา
- ด้านที่ 3 สาธารณภัย
 - ข้อมูล อปพร.
 - ข้อมูลอุปกรณ์
 - ข้อมูลรถ
 - ข้อมูลพื้นที่เสี่ยงภัย
 - ข้อมูลศูนย์พักพิง
 - ข้อมูลแผนป้องกันและบรรเทาสาธารณภัย
 - ข้อมูลหอกระจายข่าว
- ด้านที่ 4 โครงสร้างพื้นฐาน
- ด้านที่ 5 การบริหารจัดการน้ำ
- ด้านที่ 6 การจัดการภายในและธรรมาภิบาล
- ด้านที่ 7 สังคม ศาสนา วัฒนธรรม
- ด้านที่ 8 เศรษฐกิจและแหล่งท่องเที่ยว
- รายงานเกี่ยวกับหนี้ขององค์กรปกครองส่วนท้องถิ่น
- การรับรองข้อมูล

ด้านที่ 3 สาธารณภัย >> ข้อมูลพื้นที่เสี่ยงภัย DIS004

ข้อมูลพื้นที่เสี่ยงภัย

จังหวัด	ประจวบคีรีขันธ์																		
อำเภอ	ปราณบุรี																		
อปท.	อบต.ปากน้ำปราณ																		
ปีงบประมาณ	2566																		
ประเภทพื้นที่เสี่ยงภัย	พื้นที่เสี่ยงภัยแล้ง																		
หมู่บ้าน/ชุมชน	<table border="1"><thead><tr><th><input type="checkbox"/></th><th>ชื่อหมู่บ้าน/ชุมชน</th><th>รหัสหมู่บ้าน/ชุมชน</th></tr></thead><tbody><tr><td><input checked="" type="checkbox"/></td><td>บ้านท่าลาดกระดาน</td><td></td></tr><tr><td><input type="checkbox"/></td><td>บ้านปากน้ำปราณ</td><td></td></tr><tr><td><input type="checkbox"/></td><td>บ้านสุขสวัสดิ์</td><td></td></tr><tr><td><input checked="" type="checkbox"/></td><td>บ้านหนองบัว</td><td></td></tr><tr><td><input type="checkbox"/></td><td>บ้านปรีโอน้อย</td><td></td></tr></tbody></table>	<input type="checkbox"/>	ชื่อหมู่บ้าน/ชุมชน	รหัสหมู่บ้าน/ชุมชน	<input checked="" type="checkbox"/>	บ้านท่าลาดกระดาน		<input type="checkbox"/>	บ้านปากน้ำปราณ		<input type="checkbox"/>	บ้านสุขสวัสดิ์		<input checked="" type="checkbox"/>	บ้านหนองบัว		<input type="checkbox"/>	บ้านปรีโอน้อย	
<input type="checkbox"/>	ชื่อหมู่บ้าน/ชุมชน	รหัสหมู่บ้าน/ชุมชน																	
<input checked="" type="checkbox"/>	บ้านท่าลาดกระดาน																		
<input type="checkbox"/>	บ้านปากน้ำปราณ																		
<input type="checkbox"/>	บ้านสุขสวัสดิ์																		
<input checked="" type="checkbox"/>	บ้านหนองบัว																		
<input type="checkbox"/>	บ้านปรีโอน้อย																		

กลับ

- MAIN MENU
- ☑️ ด้านที่ 1 สารานุกรมและสิ่งแวดลอม
- 🏫 ด้านที่ 2 นวัตกรรมและการศึกษา
- 👤 ด้านที่ 3 สารานุกรมภัย**
 - ข้อมูล สปพร.
 - ข้อมูลอุปกรณ์
 - ข้อมูลรถ
 - ข้อมูลพื้นที่เสี่ยงภัย**
 - ข้อมูลศูนย์พักพิง
 - ข้อมูลแผนป้องกันและบรรเทาสาธารณภัย
 - ข้อมูลหอกระจายข่าว
- 🏠 ด้านที่ 4 โครงสร้างพื้นฐาน
- ⚙️ ด้านที่ 5 การบริหารจัดการน้ำ
- 🏢 ด้านที่ 6 การจัดการภายในและธรรมาภิบาล
- 👥 ด้านที่ 7 สังคม ศาสนา วัฒนธรรม
- 🏗️ ด้านที่ 8 เศรษฐกิจและแหล่งท่องเที่ยว
- 📄 รายงานเกี่ยวกับหนีขององค์กรปกครองส่วนท้องถิ่น
- ✔️ การรับรองข้อมูล

ด้านที่ 3 สารานุกรมภัย >> ข้อมูลพื้นที่เสี่ยงภัย DIS004

ข้อมูลพื้นที่เสี่ยงภัย

จังหวัด	ประจวบคีรีขันธ์																		
อำเภอ	ปราณบุรี																		
อปท.	อบต.ปากน้ำปราณ																		
ปีงบประมาณ	2566																		
ประเภทพื้นที่เสี่ยงภัย	พื้นที่เสี่ยงภัยน้ำท่วม																		
หมู่บ้าน/ชุมชน	<table border="1"><thead><tr><th><input type="checkbox"/></th><th>ชื่อหมู่บ้าน/ชุมชน</th><th>รหัสหมู่บ้าน/ชุมชน</th></tr></thead><tbody><tr><td><input checked="" type="checkbox"/></td><td>บ้านท่าลาดกระดาน</td><td></td></tr><tr><td><input type="checkbox"/></td><td>บ้านปากน้ำปราณ</td><td></td></tr><tr><td><input checked="" type="checkbox"/></td><td>บ้านสุขสวัสดิ์</td><td></td></tr><tr><td><input type="checkbox"/></td><td>บ้านหนองบัว</td><td></td></tr><tr><td><input checked="" type="checkbox"/></td><td>บ้านปรีโอน้อย</td><td></td></tr></tbody></table>	<input type="checkbox"/>	ชื่อหมู่บ้าน/ชุมชน	รหัสหมู่บ้าน/ชุมชน	<input checked="" type="checkbox"/>	บ้านท่าลาดกระดาน		<input type="checkbox"/>	บ้านปากน้ำปราณ		<input checked="" type="checkbox"/>	บ้านสุขสวัสดิ์		<input type="checkbox"/>	บ้านหนองบัว		<input checked="" type="checkbox"/>	บ้านปรีโอน้อย	
<input type="checkbox"/>	ชื่อหมู่บ้าน/ชุมชน	รหัสหมู่บ้าน/ชุมชน																	
<input checked="" type="checkbox"/>	บ้านท่าลาดกระดาน																		
<input type="checkbox"/>	บ้านปากน้ำปราณ																		
<input checked="" type="checkbox"/>	บ้านสุขสวัสดิ์																		
<input type="checkbox"/>	บ้านหนองบัว																		
<input checked="" type="checkbox"/>	บ้านปรีโอน้อย																		

กลับ

- DLA INFO64
- MAIN MENU
 - ด้านที่ 1 สาธารณสุขและสิ่งแวดล้อม
 - ด้านที่ 2 นวัตกรรมและการศึกษา
 - ด้านที่ 3 สาธารณภัย**
 - ข้อมูล อปพร.
 - ข้อมูลอุปกรณ์
 - ข้อมูลรถ
 - ข้อมูลพื้นที่เสี่ยงภัย**
 - ข้อมูลศูนย์พักพิง
 - ข้อมูลแผนป้องกันและบรรเทาสาธารณภัย
 - ข้อมูลหอกระจายข่าว
 - ด้านที่ 4 โครงสร้างพื้นฐาน
 - ด้านที่ 5 การบริหารจัดการน้ำ
 - ด้านที่ 6 การจัดการภายในและธรรมาภิบาล
 - ด้านที่ 7 สังคม ศาสนา วัฒนธรรม
 - ด้านที่ 8 เศรษฐกิจและแหล่งท่องเที่ยว
 - รายงานเกี่ยวกับหน้าที่ขององค์กรปกครองส่วนท้องถิ่น
 - การรับรองข้อมูล

ข้อมูลพื้นที่เสี่ยงภัย

จังหวัด	ประจวบคีรีขันธ์																		
อำเภอ	ปราณบุรี																		
อบท.	อบต.ปากน้ำปราณ																		
ปีงบประมาณ	2566																		
ประเภทพื้นที่เสี่ยงภัย	พื้นที่เสี่ยงภัยดินถล่ม																		
หมู่บ้าน/ชุมชน	<table border="1"><thead><tr><th><input type="checkbox"/></th><th>ชื่อหมู่บ้าน/ชุมชน</th><th>รหัสหมู่บ้าน/ชุมชน</th></tr></thead><tbody><tr><td><input type="checkbox"/></td><td>บ้านท่าลาดกระดาน</td><td></td></tr><tr><td><input type="checkbox"/></td><td>บ้านปากน้ำปราณ</td><td></td></tr><tr><td><input type="checkbox"/></td><td>บ้านสุขสวัสดิ์</td><td></td></tr><tr><td><input type="checkbox"/></td><td>บ้านหนองบัว</td><td></td></tr><tr><td><input type="checkbox"/></td><td>บ้านปรือน้อย</td><td></td></tr></tbody></table>	<input type="checkbox"/>	ชื่อหมู่บ้าน/ชุมชน	รหัสหมู่บ้าน/ชุมชน	<input type="checkbox"/>	บ้านท่าลาดกระดาน		<input type="checkbox"/>	บ้านปากน้ำปราณ		<input type="checkbox"/>	บ้านสุขสวัสดิ์		<input type="checkbox"/>	บ้านหนองบัว		<input type="checkbox"/>	บ้านปรือน้อย	
<input type="checkbox"/>	ชื่อหมู่บ้าน/ชุมชน	รหัสหมู่บ้าน/ชุมชน																	
<input type="checkbox"/>	บ้านท่าลาดกระดาน																		
<input type="checkbox"/>	บ้านปากน้ำปราณ																		
<input type="checkbox"/>	บ้านสุขสวัสดิ์																		
<input type="checkbox"/>	บ้านหนองบัว																		
<input type="checkbox"/>	บ้านปรือน้อย																		

กลับ

- DLA INFO64
- MAIN MENU
 - ด้านที่ 1 สาธารณสุขและสิ่งแวดล้อม
 - ด้านที่ 2 นวัตกรรมและการศึกษา
 - ด้านที่ 3 สาธารณภัย**
 - ข้อมูล อปพร.
 - ข้อมูลอุปกรณ์
 - ข้อมูลรถ
 - ข้อมูลพื้นที่เสี่ยงภัย**
 - ข้อมูลศูนย์พักพิง
 - ข้อมูลแผนป้องกันและบรรเทาสาธารณภัย
 - ข้อมูลหอกระจายข่าว
 - ด้านที่ 4 โครงสร้างพื้นฐาน
 - ด้านที่ 5 การบริหารจัดการน้ำ
 - ด้านที่ 6 การจัดการภายในและธรรมาภิบาล
 - ด้านที่ 7 สังคม ศาสนา วัฒนธรรม
 - ด้านที่ 8 เศรษฐกิจและแหล่งท่องเที่ยว
 - รายงานเกี่ยวกับหนีขององค์กรปกครองส่วนท้องถิ่น
 - การรับรองข้อมูล

ข้อมูลพื้นที่เสี่ยงภัย

จังหวัด	ประจวบคีรีขันธ์																		
อำเภอ	ปราณบุรี																		
อณท.	อบต.ปากน้ำปราณ																		
ปีงบประมาณ	2566																		
ประเภทพื้นที่เสี่ยงภัย	พื้นที่เสี่ยงภัยหนาว																		
หมู่บ้าน/ชุมชน	<table border="1"><thead><tr><th><input type="checkbox"/></th><th>ชื่อหมู่บ้าน/ชุมชน</th><th>รหัสหมู่บ้าน/ชุมชน</th></tr></thead><tbody><tr><td><input type="checkbox"/></td><td>บ้านท่าลาดกระดาน</td><td></td></tr><tr><td><input type="checkbox"/></td><td>บ้านปากน้ำปราณ</td><td></td></tr><tr><td><input type="checkbox"/></td><td>บ้านสุขสวัสดิ์</td><td></td></tr><tr><td><input type="checkbox"/></td><td>บ้านหนองขัว</td><td></td></tr><tr><td><input type="checkbox"/></td><td>บ้านปรือน้อย</td><td></td></tr></tbody></table>	<input type="checkbox"/>	ชื่อหมู่บ้าน/ชุมชน	รหัสหมู่บ้าน/ชุมชน	<input type="checkbox"/>	บ้านท่าลาดกระดาน		<input type="checkbox"/>	บ้านปากน้ำปราณ		<input type="checkbox"/>	บ้านสุขสวัสดิ์		<input type="checkbox"/>	บ้านหนองขัว		<input type="checkbox"/>	บ้านปรือน้อย	
<input type="checkbox"/>	ชื่อหมู่บ้าน/ชุมชน	รหัสหมู่บ้าน/ชุมชน																	
<input type="checkbox"/>	บ้านท่าลาดกระดาน																		
<input type="checkbox"/>	บ้านปากน้ำปราณ																		
<input type="checkbox"/>	บ้านสุขสวัสดิ์																		
<input type="checkbox"/>	บ้านหนองขัว																		
<input type="checkbox"/>	บ้านปรือน้อย																		

กลับ

- DLA INFO64
- MAIN MENU
 - ♥️ ด้านที่ 1 สาธารณสุขและสิ่งแวดล้อม
 - 🏫 ด้านที่ 2 มรดกกรมและการศึกษา
 - 👤 ด้านที่ 3 สาธารณภัย
 - ข้อมูล สปพร.
 - ข้อมูลอุปกรณ์
 - ข้อมูลรถ
 - ข้อมูลพื้นที่เสี่ยงภัย**
 - ข้อมูลศูนย์พักพิง
 - ข้อมูลแผนป้องกันและบรรเทาสาธารณภัย
 - ข้อมูลหอกระจายข่าว
 - 🏗️ ด้านที่ 4 โครงสร้างพื้นฐาน
 - ⚙️ ด้านที่ 5 การบริหารจัดการน้ำ
 - 📄 ด้านที่ 6 การจัดการภายในและธรรมาภิบาล
 - 👥 ด้านที่ 7 สังคม ศาสนา วัฒนธรรม
 - 📺 ด้านที่ 8 เทรนด์กิจและแหล่งท่องเที่ยว
 - 📄 รายงานเกี่ยวกับหน้าที่ขององค์กรปกครองส่วนท้องถิ่น
 - ✔️ การรับรองข้อมูล

ข้อมูลพื้นที่เสี่ยงภัย

จังหวัด	ประจวบคีรีขันธ์																		
อำเภอ	ปราณบุรี																		
อปท.	อบต.ปากน้ำปราณ																		
ปีงบประมาณ	2566																		
ประเภทพื้นที่เสี่ยงภัย	พื้นที่เสี่ยงภัยคลื่นสึนามิ																		
หมู่บ้าน/ชุมชน	<table border="1"><thead><tr><th><input type="checkbox"/></th><th>ชื่อหมู่บ้าน/ชุมชน</th><th>รหัสหมู่บ้าน/ชุมชน</th></tr></thead><tbody><tr><td><input type="checkbox"/></td><td>บ้านท่าลาดกระดาน</td><td></td></tr><tr><td><input type="checkbox"/></td><td>บ้านปากน้ำปราณ</td><td></td></tr><tr><td><input type="checkbox"/></td><td>บ้านสุขสวัสดิ์</td><td></td></tr><tr><td><input type="checkbox"/></td><td>บ้านหนองบัว</td><td></td></tr><tr><td><input type="checkbox"/></td><td>บ้านปรือน้อย</td><td></td></tr></tbody></table>	<input type="checkbox"/>	ชื่อหมู่บ้าน/ชุมชน	รหัสหมู่บ้าน/ชุมชน	<input type="checkbox"/>	บ้านท่าลาดกระดาน		<input type="checkbox"/>	บ้านปากน้ำปราณ		<input type="checkbox"/>	บ้านสุขสวัสดิ์		<input type="checkbox"/>	บ้านหนองบัว		<input type="checkbox"/>	บ้านปรือน้อย	
<input type="checkbox"/>	ชื่อหมู่บ้าน/ชุมชน	รหัสหมู่บ้าน/ชุมชน																	
<input type="checkbox"/>	บ้านท่าลาดกระดาน																		
<input type="checkbox"/>	บ้านปากน้ำปราณ																		
<input type="checkbox"/>	บ้านสุขสวัสดิ์																		
<input type="checkbox"/>	บ้านหนองบัว																		
<input type="checkbox"/>	บ้านปรือน้อย																		

กลับ

- DLA INFO64
- MAIN MENU
 - ♥️ ด้านที่ 1 สาธารณสุขและสิ่งแวดล้อม
 - 🏠 ด้านที่ 2 นวัตกรรมและการศึกษา
 - 👤 ด้านที่ 3 สาธารณภัย
 - ข้อมูล อปพร.
 - ข้อมูลอุปกรณ์
 - ข้อมูลรถ
 - ข้อมูลพื้นที่เสี่ยงภัย**
 - ข้อมูลศูนย์พักพิง
 - ข้อมูลแผนป้องกันและบรรเทาสาธารณภัย
 - ข้อมูลหอกระจายข่าว
 - 🏗️ ด้านที่ 4 โครงสร้างพื้นฐาน
 - ⚙️ ด้านที่ 5 การบริหารจัดการน้ำ
 - 📺 ด้านที่ 6 การจัดการภายในและธรรมาภิบาล
 - 👥 ด้านที่ 7 สังคม ศาสนา วัฒนธรรม
 - 🚒 ด้านที่ 8 เครื่องมือและแหล่งท่องเที่ยว
 - 📄 รายงานเกี่ยวกับหนีขององค์กรปกครองส่วนท้องถิ่น
 - ✔️ การรับรองข้อมูล

ข้อมูลพื้นที่เสี่ยงภัย

จังหวัด	ประจวบคีรีขันธ์																		
อำเภอ	ปราณบุรี																		
อปท.	อบต.ปากน้ำปราณ																		
ปีงบประมาณ	2566																		
ประเภทพื้นที่เสี่ยงภัย	พื้นที่เสี่ยงภัยแผ่นดินไหว																		
หมู่บ้าน/ชุมชน	<table border="1"><thead><tr><th><input type="checkbox"/></th><th>ชื่อหมู่บ้าน/ชุมชน</th><th>รหัสหมู่บ้าน/ชุมชน</th></tr></thead><tbody><tr><td><input type="checkbox"/></td><td>บ้านท่าลาดกระดาน</td><td></td></tr><tr><td><input type="checkbox"/></td><td>บ้านปากน้ำปราณ</td><td></td></tr><tr><td><input type="checkbox"/></td><td>บ้านสุขสวัสดิ์</td><td></td></tr><tr><td><input type="checkbox"/></td><td>บ้านหนองบัว</td><td></td></tr><tr><td><input type="checkbox"/></td><td>บ้านปรือน้อย</td><td></td></tr></tbody></table>	<input type="checkbox"/>	ชื่อหมู่บ้าน/ชุมชน	รหัสหมู่บ้าน/ชุมชน	<input type="checkbox"/>	บ้านท่าลาดกระดาน		<input type="checkbox"/>	บ้านปากน้ำปราณ		<input type="checkbox"/>	บ้านสุขสวัสดิ์		<input type="checkbox"/>	บ้านหนองบัว		<input type="checkbox"/>	บ้านปรือน้อย	
<input type="checkbox"/>	ชื่อหมู่บ้าน/ชุมชน	รหัสหมู่บ้าน/ชุมชน																	
<input type="checkbox"/>	บ้านท่าลาดกระดาน																		
<input type="checkbox"/>	บ้านปากน้ำปราณ																		
<input type="checkbox"/>	บ้านสุขสวัสดิ์																		
<input type="checkbox"/>	บ้านหนองบัว																		
<input type="checkbox"/>	บ้านปรือน้อย																		

กลับ